PLÁN HOSPODÁRSKEHO A SOCIÁLNEHO ROZVOJA

obce

HORNÉ MLADONICE

2015 - 2020

OBSAH

ANALÝZA SÚČASNEJ ROZVOJOVEJ ÚROVNE OBCE A JEJ ROZVOJOVÝCH FAKTOROV 4

1.PRÍRODNÉ, ENVIRONMENTÁLNE A EKOLOGICKÉ PROSTREDIE OBCE 5
A.ZEMEPISNÁ POLOHA OBCE 5
B.PRÍRODNÝ POTENCIÁL OBCE 6
2.OBYVATEĽSTVO 7
C.DEMOGRAFICKÝ VÝVOJ OBCE 7
D.VEKOVÁ ŠTRUKTÚRA OBYVATEĽSTVA 8
E.VZDELANOSTNÁ ŠTRUKTÚRA OBYVATEĽSTVA 11
F.NÁRODNOSTNÁ A NÁBOŽENSKÁ ŠTRUKTÚRA OBYVATEĽSTVA 11
4.EKONOMICKÁ ŠTRUKTÚRA A EKONOMICKÝ ROZVOJ OBCE 12
G.PODNIKATEĽSKÁ AKTIVITA V OBCI 12
H.EKONOMICKÁ AKTIVITA OBYVATEĽSTVA A NEZAMESTNANOSŤ 13
I.ROZPOČET OBCE, ŠTRUKTÚRA MAJETKU A CUDZÍCH ZDROJOV 14
5.SOCIÁLNA INFRAŠTRUKTÚRA OBCE 16
J.DOMOVÝ A BYTOVÝ FOND 16
K.ŠKOLSTVO 18
L.ZDRAVOTNÁ A SOCIÁLNA STAROSTLIVOSŤ 18
6.TECHNICKÁ INFRAŠTRUKTÚRA OBCE 19
M.ENERGETICKÉ SIETE 19
N.INŽINIERSKE SIETE 19
O.ODPADOVÉ HOSPODÁRSTVO 20
7.SPOLOČENSKÉ A KULTÚRNE AKTIVITY V OBCI 21
P.SPOLOČENSKÝ A KULTÚRNY ŽIVOT V OBCI 21
8.CESTOVNÝ RUCH 22

SWOT ANALÝZA OBCE HORNÉ MLADONICE 23

ROZVOJOVÁ VÍZIA OBCE 32

STRATEGICKÉ CIELE, PRIORITY A OPATRENIA 33

Q.CIEĽ 1: ROZVOJ ĽUDSKÝCH ZDROJOV 34
R.CIEĽ 2: RACIONÁLNE VYUŽÍVANIE PRÍRODNÉHO POTENCIÁLU 35
S.CIEĽ 3: DOBUDOVANIE A ROZVOJ TECHNICKEJ INFRAŠTRUKTÚRY 36
T.CIEĽ 4: DOBUDOVANIE A ROZVOJ SOCIÁLNEJ INFRAŠTRUKTÚRY 37
U.CIEĽ 5: ZABEZPEČENIE EKONOMICKEJ STABILITY SAMOSPRÁVY 38

I. HISTÓRIA

Obec Horné Mladonice leží na Krupinskej planine, na pravom úbočí potoka Vrbovok. Vývoj názvu obce bol rozmanitý, od pomenovania Felseulegen z roku 1470, Horné Mladunice – 1773, a maďarské názvy Felsómladonya a Felsólegénd. Prvá zmienka o osídlení pochádza z roku 1439, ale v roku 1463 za spomínajú už dve obce, ktoré patrili panstvu Bzovík a v 18. Storočí Ostrihomskému semináru. V roku 1715 mala obec 13 poddanských domácností a v roku 1828 žilo v 51 domoch 308 obyvateľov, ktorí sa zaoberali prevažne poľnohospodárstvom. Najvýznamnejšou historickou a kultúrnou pamiatkou je kostol pochádzajúci z r. 1888-1890. Za zmienku stojí, že v obci pôsobil a pracoval v rokoch 1914 1916 zvolenský rodák, spisovateľ Jozef Cíger Hronský.

SYMBOLY OBCE

Vlajka, erb a pečať tvoria trojicu základných symbolov obce. Historický symbol obce Horné Mladonice poznáme podľa odtlačku pečatidla z roku 1773. V strede pečatného poľa je zobrazený z hrudy vyrastajúci klas sprevádzaný dvoma hviezdami po bokoch s literami I.K. (azda iniciálkami richtára) a pod nimi rozloženým letopočtom 17 73. Pečať upozorňuje na poľnohospodársky charakter obce v minulosti. Dve hviezdy sú identifikačným symbolom, rozlišujúcim znamenie Horných Mladoníc od iných pečatí s podobným obsahom. Erb obce Horné Mladonice má teda túto podobu - v červenom štíte zo zlatej hrudy vyrastajúci hore striebornými hviezdami sprevádzaný zlatý bezostný klas na listnatom steble.

Vlajka obce Horné Mladonice pozostáva zo šiestich pozdĺžnych pruhov vo farbách bielej červenej a žltej. Vlajka má pomer strán 2:3 a ukončená je tromi zástrihmi siahajúcimi do tretiny jej listu.

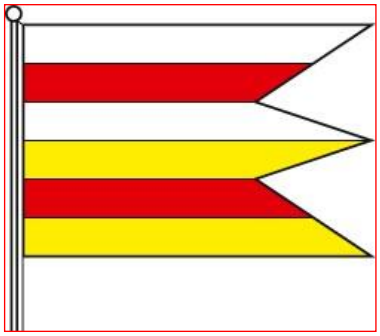

ANALÝZA SÚČASNEJ ROZVOJOVEJ ÚROVNE OBCE A JEJ ROZVOJOVÝCH FAKTOROV

Rozvojová úroveň priestoru a teda i obce je ovplyvnená tromi základnými podmienkami:
disponibilitou rozvojového potenciálu,
schopnosťou využitia rozvojového potenciálu,
vonkajším prostredím, ktoré tvorí legislatíva, ekonomický rozvoj spoločnosti, disponibilita verejných zdrojov a systém ich prerozdeľovania.

Rozvojový potenciál obce tvorí jej územná a ekonomická priestorová štruktúra, ktorá je systemizovaná v týchto skupinách:

- ✓ prírodné zdroje,
- ✓ obyvateľstvo,
- ✓ miestne hospodárstvo,
- ✓ technická infraštruktúra,
- ✓ sociálna infraštruktúra,
- ✓ miestna samospráva s jej ekonomickými podmienkami.

Keďže jednotlivé podsystémy priestorovej štruktúry sú navzájom späté je ťažké určiť, ktorý z uvedených faktorov je najdôležitejší. Preto pri analýze rozvojových faktorov a rovnako pri ich prognózovaní je potrebné venovať dostatočnú pozornosť všetkým faktorom. Nevyváženosť rozvojových faktorov obmedzuje dynamiku rozvoja a je jednou z príčin rozvojovej diferenciácie medzi obcami a regiónmi.

1. PRÍRODNÉ, ENVIRONMENTÁLNE A EKOLOGICKÉ PROSTREDIE OBCE

A. ZEMEPISNÁ POLOHA OBCE

Obec Horné Mladonice sa nachádza na juhovýchod od okresného mesta Krupina, približne 14 km, v nadmorskej výške 480 m. Na východe susedí s obcou Senohrad a na západe s obcou Dolné Mladonice. Obec sa rozprestiera na celkovej ploche 1183 ha. Katastrom obce preteká potok Vrbovok. Obec sa nachádza v regióne Hont.

Mapa 1: Geografická poloha obce HORNÉ MLADONICE

B. PRÍRODNÝ POTENCIÁL OBCE

Obec Katastrálne územie obce Horné Mladonice sa rozprestierajú na území Krupinskej planiny. Podľa geomorfologického členenia je riešené územie klasifikované nasledovne:

- ✓ Sústava alpsko-himalájska,
- ✓ Podsústava Karpaty,
- ✓ Provincia Západné Karpaty
- ✓ Subprovincia Vnútorné Západné Karpaty,
- ✓ Oblasť Slovenské stredohorie,
- ✓ Celok Krupinská planina,

Priemerná nadmorská výška katastrálneho územia je 460 m.n.m., najvyššie položené miesto je situované 610 m.n.m., najnižšie 390 m.n.m.. Územie má členitý charakter, je rozrezané hustou sieťou úzkych dolín, pokryté množstvom listnatých lesov. Sú tu dobré podmienky na hubárčenie a turistiku. V katastrálnom území obce je dostatok zdrojov pitnej vody. Nachádza sa tu viacero studní ktoré sú väčšinou znečistené a na ich vyčistenie chýbajú obci finančné prostriedky.

Na území katastra obce Horné Mladonice prevažujú trvalé trávne porasty (431 ha), lesná pôda (396 ha) a orná pôda (338 ha). Vodné plochy sa rozkladajú na území 8 hektárov, čo spôsobuje najmä potok Vrbovok, ktorý preteká cez katastrálne územie obce. Územie má pestrú faunu a flóru zodpovedajúcu geografickému pásmu.

2. OBYVATEĽSTVO

3.

C. DEMOGRAFICKÝ VÝVOJ OBCE

Obec Horné Mladonice patrí do kategórie malých obcí. K 31.12.2014 žilo v obci 172 obyvateľov. Z tohto počtu je 68 mužov (39,53%) a 104 žien (60,%). Obyvateľstvo je jedným z rozhodujúcich faktorov obce.

Tabuľka 1: Vývoj počtu obyvateľov v obci v rokoch 2009-2014

Roky	2009	2010	2011	2012	2013	2014
Stav k 31.12.	178	177	175	170	171	172
Muži	72	71	69	67	66	68
Ženy	106	106	106	103	105	104

Zdroj: ŠU KÚ Banská Bystrica

Graf 1: Vývoj počtu obyvateľov v obci v rokoch 2009-2014

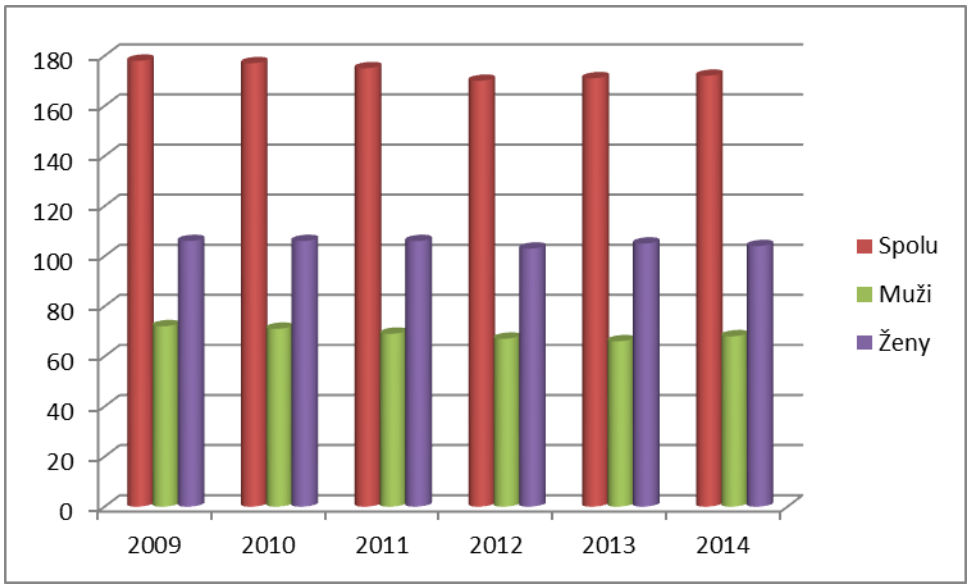

Tabuľka 2: Demografický vývoj v obci v rokoch 2000-2014

Roky	2009	2010	2011	2012	2013	2014
Narodení	0	2	2	0	2	1
Zomrelí	2	2	1	3	2	1
Demografické saldo	-2	0	1	-3	0	0
Prisťahovaní	5	1	2	5	2	7
Vysťahovaní	1	2	3	7	1	6
Migračné saldo	4	-1	-1	-2	1	1

Zdroj: ŠU KS Banská Bystrica

Demografický vývoj i migrácia obyvateľstva v obci majú výraznú charakteristiku obecnej komunity. Demografický vývoj a migračné sadlo za posledných 6 rokov má kolísavú tendenciu. Najvýraznejší pokles bol zaznamenaný v roku 2012, čo bolo spôsobené nulovou pôrodnosťou a zvýšením počtu zomretých a vysťahovaných občanov.

Graf 2: Migračné a demografické saldo obyvateľstva v obci

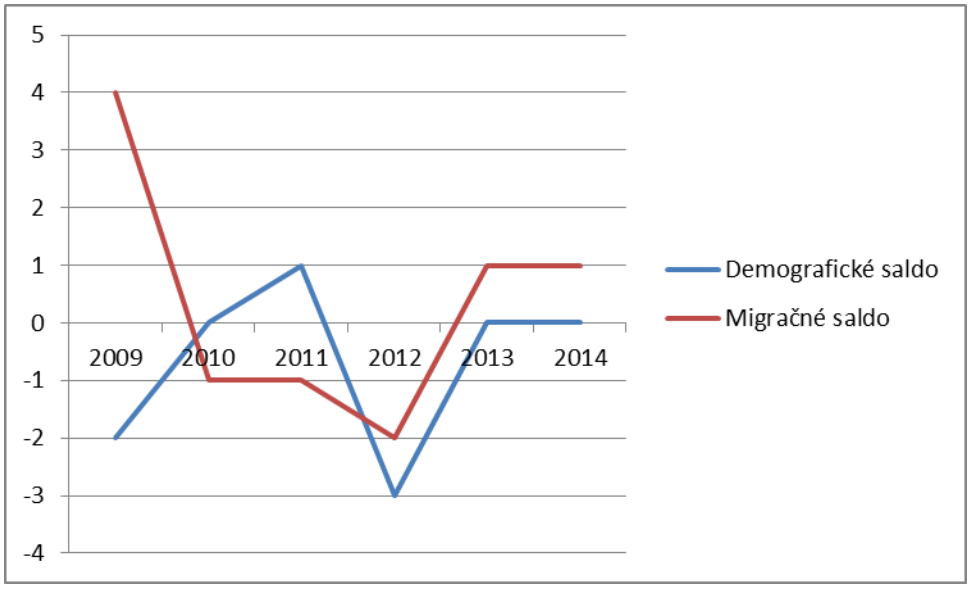

Demografický vývoj obec je aj indikátorom celkového súčasného sociálno-ekonomického vývoja v spoločnosti, výrazného zhoršenia sociálnej situácie mladých rodín, problematických možností riešenia bytového problému, ale najmä pracovných a existenčných podmienok. Migračný vývoj obyvateľstva zasa citlivo reaguje na pozitívne alebo negatívne signály, najmú v sociálno-ekonomickej oblasti.

D. VEKOVÁ ŠTRUKTÚRA OBYVATEĽSTVA

Demografický vývoj obyvateľstva sa odráža predovšetkým vo vekovej štruktúre obce. Všeobecným prejavom demografického vývoja obyvateľstva v obciach je nepriaznivá veková štruktúra z hľadiska vekových kategórií. Vo vekovej štruktúre obyvateľov podľa údajov za rok 2010-2014 obce Horné Mladonice prevládajú obyvatelia v produktívnom veku. V roku 2014 tvorilo obyvateľstvo v produktívnom veku 70% z celkového počtu obyvateľov obce. Obyvatelia v poproduktívnom veku tvorili v rokoch 2010-2014 priemerne 66% populácie obce celkového počtu obyvateľov.

Index starnutia v obci sa v posledných rokoch znižuje, tzn. podiel obyvateľov v predproduktívnom veku je v dobrom pomere s obyvateľmi veku poproduktívneho. Táto tendencia je zárukou obnovy generácie v obci. Paradoxne index starnutia dokonca v roku 2014 stúpol na hodnotu 103,85, t.j. na jedného predproduktívneho obyvateľa pripadá 1,03 dôchodcu.

Veková štruktúra obyvateľstva obce podľa pohlavia je charakteristická pre vidiecku populáciu na Slovensku. Obnova generácie je síce pomalá, ale v súčasnosti zabezpečujúca prirodzenú reprodukciu obyvateľstva v obci. V obci je takmer rovnako zastúpená mužská aj ženská zložka populácie.

Veková kategória	2010	2011	2012	2013	2014
Počet obyvateľov celkom	177	175	170	171	172
Predproduktívny vek – muži (0-14)	11	9	8	8	7
%	*15,5*	*13,04*	*11,94*	*12,12*	*10,29*
Predproduktívny vek – ženy (0-14)	26	25	22	22	19
%	*24,53*	*23,59*	*21,36*	*20,95*	*18,27*
Produktívny vek – muži (15-59)	53	54	52	53	55
%	*74,65*	*78,26*	*77,61*	*50,48*	*52,88*
Produktívny vek – ženy (15-54)	56	59	62	63	64
%	*52,83*	*55,66*	*60,19*	*60*	*61,54*
Poproduktívny vek – muži (60+)	7	6	7	5	6
%	*9,86*	*8,7*	*10,45*	*7,58*	*8,82*
Poproduktívny vek – ženy (55+)	24	22	19	20	21
%	*22,64*	*20,75*	*18,45*	*19,05*	*20,19*
Index starnutia	83,37	82,35	86,67	83,33	103,85

Zdroj: ŠU SR- KS Banská Bystrica
Pozn.: Percentuálny podiel je osobitne vyjadrený pre mužov a ženy.
Index starnutia = poproduktívny vek / predproduktívny vek

Graf 3: Veková štruktúra obyvateľstva v % v roku 2014

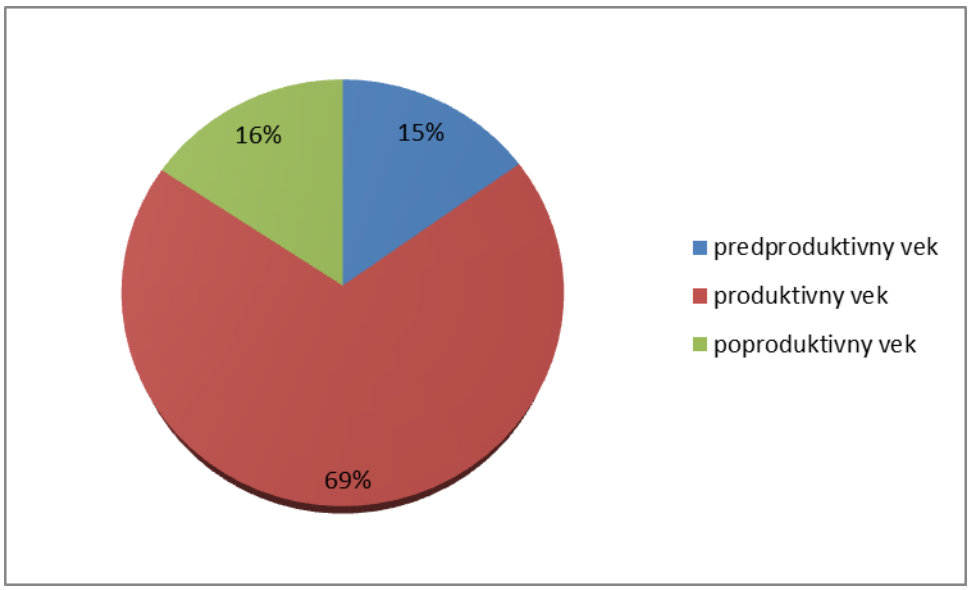

Graf 4: Vývoj jednotlivých vekových kategórií v rokoch 2000-2014

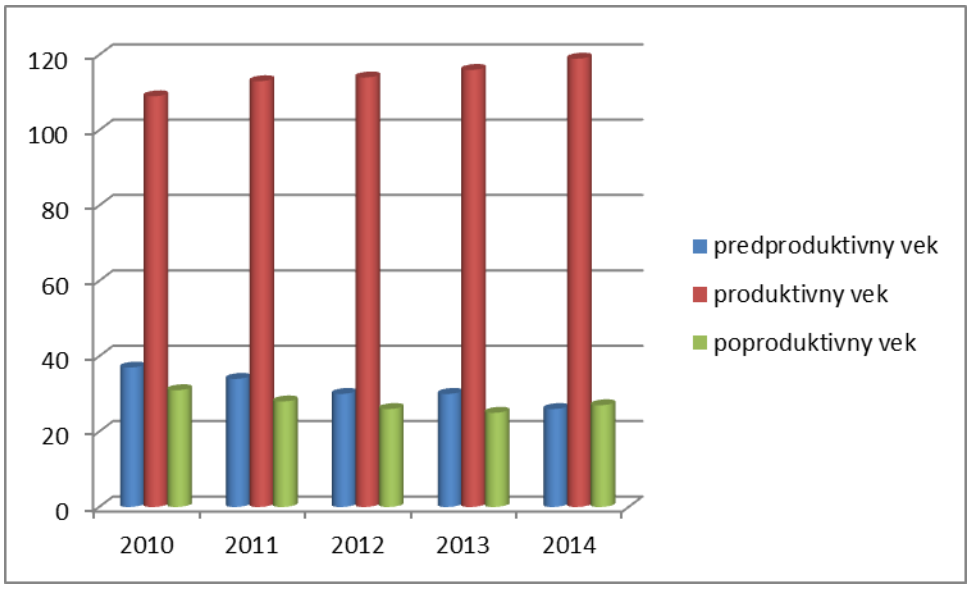

E. VZDELANOSTNÁ ŠTRUKTÚRA OBYVATEĽSTVA

Vzdelanostná štruktúra obyvateľstva dáva predpoklad k ekonomickému rozvoju obce, vytvára možnosti na trhu práce a ovplyvňuje hospodársku aktivitu obce, najmä záujem o samostatné podnikanie.

Vzdelanostná úroveň v obci v porovnaní s ukazovateľmi za SR je menej priaznivá. V obci je vysoký podiel občanov so základným a učňovským vzdelaním bez maturity. Iba 2 občania obce mali v roku 2014 vysokoškolské vzdelanie a približne 15 občanov úplne stredoškolské vzdelanie s maturitou. Jedná sa však o progresívny rast, keďže v roku 2001 boli v obci len 6 občania s úplným stredoškolským vzdelaním s maturitou a 0 s vysokoškolským vzdelaním.

F. NÁRODNOSTNÁ A NÁBOŽENSKÁ ŠTRUKTÚRA OBYVATEĽSTVA

Podľa údajov z roku 2014 je obec Horné Mladonice takmer národnostne jednoliata, prevládajú občania so slovenskou národnosťou (98%). Okrem uvedeného v obci žijú hlavne obyvatelia rómskej národnosti (2%).

Z hľadiska náboženskej štruktúry obyvateľstva výrazne prevláda rímsko-katolícke vierovyznanie (99%), čo je prejavom dlhodobej cirkevnej tradície a histórie obce. Veriacim Rímskokatolíckej cirkvi slúži farnosť v Senohrade a kostol zasvätený Sv. Demeterovi.

4. EKONOMICKÁ ŠTRUKTÚRA A EKONOMICKÝ ROZVOJ OBCE

Na ekonomickom rozvoji obce sa podieľajú viaceré podnikateľské subjekty pôsobiace na jej území. Podieľajú sa na vytváraní hrubého domáceho produktu, vytvárajú v regióne určitú úroveň zamestnanosti a tiež prispievajú k rozvoju obce prostredníctvom daňových platieb do obecnej pokladnice.

Obecná samospráva sa podieľa na ekonomickom rozvoji vytváraním podmienok pre podnikanie, predovšetkým prostredníctvom prenájmu obecného majetku, poskytovania pozemkov a pod. Aj občania, ktorí sa združujú v spoločenských a záujmových organizáciách, v kultúre a športe sa podieľajú nepriamo na rozvoji obce v ekonomickej oblasti.

G. PODNIKATEĽSKÁ AKTIVITA V OBCI

Dôležitými faktormi pre ekonomický rozvoj obce sú taktiež podmienky pre rozvoj podnikania v obci a podnikateľské aktivity súkromného sektoru. Súkromné podnikanie sa v obci sústreďuje predovšetkým do činnosti fyzických osôb zameraných na podnikanie v oblasti obchodu a remeselníckych služieb. Drobná remeselná výroba sa špecifikuje predovšetkým na údržbu, opravu motorových vozidiel a poľnohospodárskych strojov. Od roku 2003 má počet registrovaných živnostníkov stúpajúcu tendenciu. Okrem fyzických osôb podnikajúcich na základe živnostenského oprávnenia sa v obci nenachádza žiadny právnicky subjekt. Najbližším významnejším subjektom je Poľnohospodárske družstvo v Senohrade.

Celková podnikateľská aktivita v obci v porovnaní s priemernými ukazovateľmi rozvoja podnikania v SR je slabá. Väčšina obyvateľov predovšetkým trvale bývajúcich v obci, sa rozhoduje podnikať ako fyzické osoby na základe živnostenského povolenia, a to najmä z dôvodu straty zamestnania, využitia vzdelania a zručnosti v danom odbore a zamestnania rodinných príslušníkov a blízkych.

Tabuľka 5: Organizačná štruktúra hospodárstva v obci HORNÉ MLADONICE v r. 2014

Názov ukazovateľa	2014
Subjekty vedené v Registri organizácií	**2**
Právnické subjekty spolu	**2**
Podniky, z toho:	2
Obchodné spoločnosti	0
Akciové spoločnosti	0
Spol. s.r.o.	0
Družstvá	0
Štátne podniky	0
Obecné podniky	0
Organizačné zložky zahraničných osôb	0
Ostatné ziskovo orient. jednotky	0
Fyzické osoby nezapísané v obchodnom registri - spolu	**7**
FO nezapísané v obchodnom registri - živnostníci	5
FO nezapísané v obchodnom registri - slobodné povolania	0
FO nezapísané v obchodnom registri - SHR	2

Zdroj: ŠÚ SR – KS Banská Bystrica

H. EKONOMICKÁ AKTIVITA OBYVATEĽSTVA A NEZAMESTNANOSŤ

K 31.12.2014 bolo v obci Horné Mladonice evidovaných 172 obyvateľov. Z analýzy ekonomickej aktivity obyvateľstva z roku 2014 vyplýva, že z celkového počtu obyvateľov je približne 70 ekonomicky aktívnych, 27-30 nezamestnaných, 50 v dôchodcovskom vek a 30 detí.

Tabuľka 7: Štruktúra nezamestnanosti v obci HORNÉ MLADONICE k 30.12.2014

Názov ukazovateľa	rok 2014
Počet evidovaných nezamestnaných spolu	
z toho ženy	43
Ekonomicky aktívne obyvateľstvo obce	172
Disponibilní evidovaní nezamestnaní	88
Registrovaná miera nezamestnanosti (v%)	20,09
Miera nezamestnanosti (v%)	18,80

Zdroj: ŠÚ SR – KS Banská Bystrica

Vysvetlivky:

EAO - ekonomicky aktívne obyvateľstvo

Miera nezamestnanosti – je to podiel disponibilného UoZ k EAO vyjadrený v %

Registrovaná miera nezamestnanosti – je to podiel disponibilného UoZ k EAO vyjadrený v %

Disponibilní evidovaní nezamestnaní – je to UoZ, ktorý bezprostredne po ponuke voľného pracovného miesta môže nastúpiť do pracovného pomeru

I. ROZPOČET OBCE, ŠTRUKTÚRA MAJETKU A CUDZÍCH ZDROJOV

Obecná samospráva môže ovplyvniť ekonomický rozvoj v obci viacerými spôsobmi:

finančnými zdrojmi, ktorými disponuje v príjmovej časti rozpočtu, v mimorozpočtových fondoch a ich racionálnym využívaním,

majetkom, ktorým disponuje a ktorý používa na zabezpečenie výkonu obecnej samosprávy,

vytváraním podmienok pre rozvoj podnikania v obci pre podnikateľské subjekty budovaním technickej infraštruktúry, využívaním regulačných ekonomických a iných nástrojov,

koordinačnou činnosťou, ktorou môže usmerňovať a ovplyvňovať podnikateľské aktivity a aj ostatných podnikateľských subjektov v obci a v jej okolí.

Priamo môže obec ovplyvňovať ekonomický rozvoj v obci prostredníctvom rozpočtu a využitia obecného majetku. Fiškálna decentralizácia prebiehajúca v ostatnom období spolu s postupným prenesením kompetencií na vyššie územné celky a obecné samosprávy výrazne zvyšujú zodpovednosť obecnej samosprávy a rozširujú oblasti, v ktorých môže obec plniť svoje úlohy.

Ročný rozpočet obce je základným finančným plánom, ktorý obec každoročne vypracováva a schvaľuje. V ročnom rozpočte vystupujú dve základné zložky a to ročné rozpočtové príjmy a ročné rozpočtové výdaje.

Príjmy rozpočtu obce sú rozdelené do viacerých položiek:

- ✓ podielové dane – tvoria rozhodujúcu zložku príjmov obce, určujú podiel obce na daniach štátneho rozpočtu,
- ✓ miestne dane a poplatky,
- ✓ príjmy z využívania obecného majetku,
- ✓ predaj obecného majetku,
- ✓ dotácie,
- ✓ bankové úvery.
- ✓ Výdaje rozpočtu obce sa delia do položiek:
- ✓ mzdy, odvody, dohody,
- ✓ energie, vodné, stočné,
- ✓ odvoz odpadu,
- ✓ opravy a údržby,
- ✓ pohonné hmoty,
- ✓ kancelárske výdavky,
- ✓ telefón, poštovné,
- ✓ ostatné výdavky.

Tabuľka 8: Obecný rozpočet v rokoch 2011- 2014

	2011			2012			2013			2014		
	Schválený	Upravený	Plnenie	Schválený	Upravený	Plnenie	Schválený	Upravený	Plnenie	Schválený	Upravený	Plnenie
Príjmy bežné	26470	32977	32994.03	32715	35290	35342.15	31781	40053	39991.54	38868	45795	45397.11
Príjmy kapitálové	5500	6400	6340.52		65	65.16	150	150	150		1860	5322.1
Príjmové fin.operácie		2800	2800									572.75
Spolu	**31970**	**42177**	**42134.55**	**32715**	**35355**	**35407.31**	**31931**	**40203**	**40141.54**	**38868**	**47655**	**51291.96**
Výdavky bežné	26470	31527	31499.8	32715	32992	32490.44	31781	33004	31390.89	38868	45855	45969.86
Výdavky kapitálové		4350	4402.78					80	81.37	0	1800	2400
Výdavkové fin.operácie	5500	5500	5710.57									
Spolu	**31970**	**41377**	**41613.15**	**32715**	**32992**	**32490.44**	**31781**	**33084**	**31472.26**	**38868**	**47655**	**48369.86**

Zdroj: OÚ HORNÉ MLADONICE

5. SOCIÁLNA INFRAŠTRUKTÚRA OBCE

Občianska vybavenosť, resp. sociálna infraštruktúra vytvára v obci podmienky pre kvalitu života obyvateľstva. Preto snaha a zámery obce HORNÉ MLADONICE smerujú predovšetkým k rozvoju sociálnej infraštruktúry, aby mohla vytvárať kvalitnú spoločenskú, kultúrnu a obytnú funkciu.

J. DOMOVÝ A BYTOVÝ FOND

Domový a bytový fond obce ovplyvňujú priamo demografický vývoj obce. Kvalita bývania pôsobí ako základný faktor aj pre rozvoj obce a spolu s infraštruktúrou napĺňa obytnú funkciu obce

Podľa výsledkov sčítania k 26,5,2001 bol v obci stav bytového fondu nasledovný:

- ✓ 102 rodinných domov a bytových jednotiek
- ✓ Z toho 42 domov neobývaných
- ✓ A z nich 34 určených na rekreáciu

Tabuľka 9: Domy, byty a ukazovatele bývania v obci Horné Mladonice v roku 2014

Počet	Rodinné domy	Bytové domy	Ostatné budovy	Domový fond spolu
Domov spolu	102			102
Trvale obývaných domov	60			60
v %	100			100
v tom vlastníctvo:				
štátu				
bytového družstva				
obce				
fyzickej osoby	54			54
právnickej osoby				
ostatných	6			6
s 1-2 nadzemnými podlažiami a nezistené	59			59
s 3-4 nadzemnými podlažiami	1			1
s 5+ nadzemnými podlažiami				
Ubytovacích zariadení bez bytu				
Neobývaných domov	42			42
z toho: určených na rekreáciu	34			34
Priemerný vek domu	52			52
Bytov spolu	102			102
v tom: trvale obývané	60			60
v %	100			100
z toho družstevné				
byty vo vlastníctve občana v bytovom dome				
neobývané	42			42
neobývané z dôvodu zmeny užívateľa	2			2
neobývané, určené na rekreáciu	32			32

neobývané, uvoľnené na prestavbu				
neobývané, nespôsobilé na bývanie	2			2
neobývané po kolaudácii				
neobývané v pozostalostnom alebo súdnom konaní	4			4
neobývané z iných dôvodov	2			2
nezistené				
Trvale obývané byty:				
Materiál nosných múrov: kameň, tehly	55			55
drevo				
nepálené tehly				
ostatné a nezistené	5			5
Veľkosť bytu: 1 obytná miestnosť	2			2
2 izby	17			17
3 izby	31			31
4 izby	10			10
5+ izieb				
Bývajúcich osôb	179			179
Počet CD	84			84
Počet HD	84			84
Obytné miestnosti	169			169
Počet osôb na 1: byt	2,98			2,98
obytné miestnosti	1,06			1,06
CD	2,13			2,13
HD	2,13			2,13
Obytná plocha bytu v m^2	2842			2842
Celková plocha bytu v m^2	4222			4222
Priemerný počet:				
- m^2 obytnej plochy na 1 byt	47,4			47,4
- m^2 celkovej plochy na 1 byt	70,4			70,4
- m^2 obytnej plochy na 1 osobu	15,9			15,9
- obytných miestností na 1 byt	2,82			2,82

Zdroj: ŠÚ SR – KS Banská Bystrica

Graf 11: Štruktúra domov v obci (členenie podľa obývané, neobývané, určené na rekreáciu)

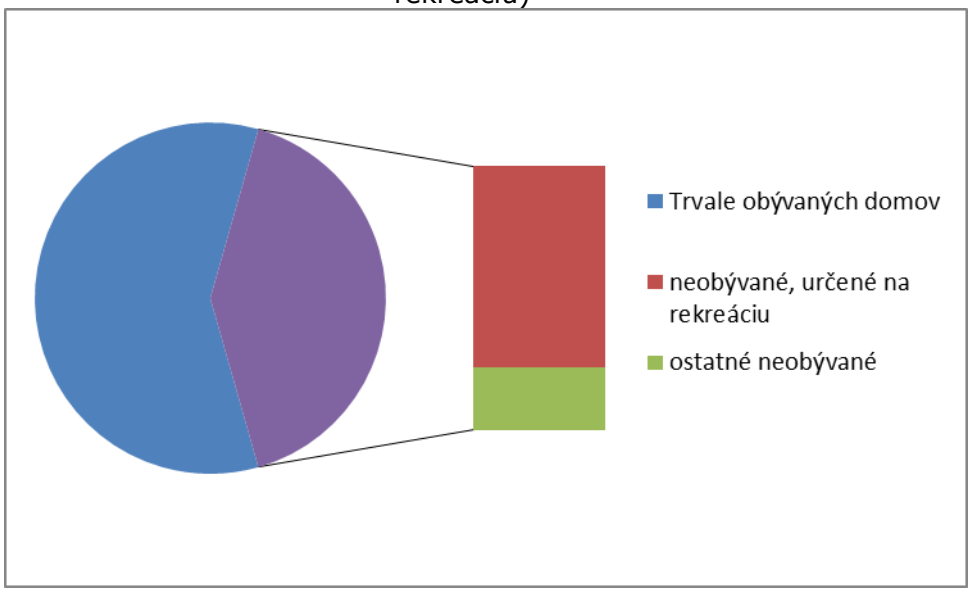

Graf 12: Štruktúra bytových jednotiek v obci (členenie podľa obývané, neobývané) v r.2014

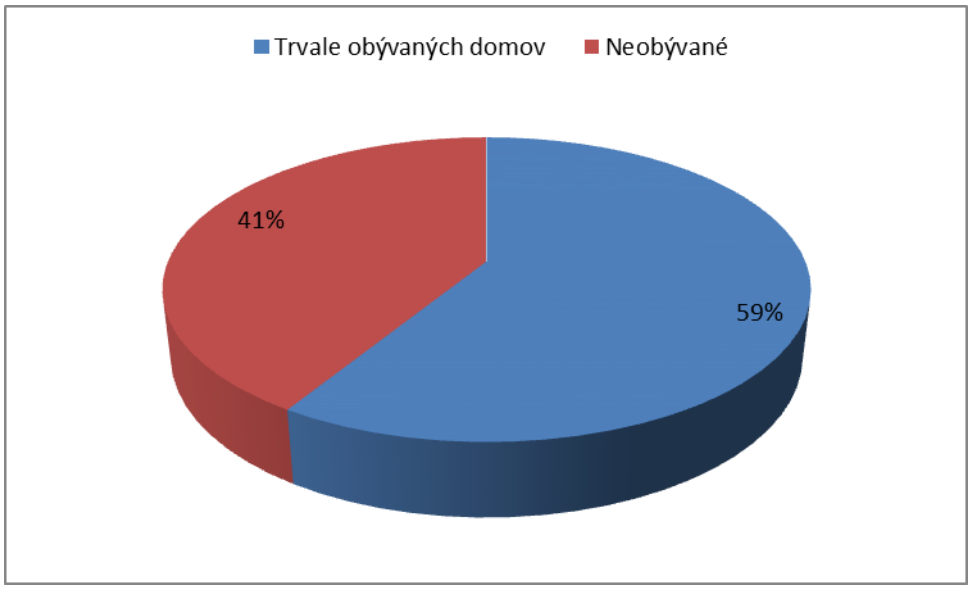

K. ŠKOLSTVO

V obci sa nenachádza žiadne predškolské ani školské zariadenie. Mladší obyvatelia obce využívajú školské zariadenia v obci Senohrad a Bzovík.

L. ZDRAVOTNÁ A SOCIÁLNA STAROSTLIVOSŤ

Základná zdravotná starostlivosť občanov je riešená zdravotníckym zariadením v Pliešovciach a Bzovíku. Obyvatelia obce využívajú v prípade odborných vyšetrení rovnakou mierou aj nemocnicu s poliklinikou v Krupine.

6. TECHNICKÁ INFRAŠTRUKTÚRA OBCE

Technická infraštruktúra predstavuje veľmi dôležitý faktor pôsobiaci na ekonomický rozvoj obce. Vytvára podmienky pre kvalitné bývanie obyvateľstva, rozvoj podnikateľských aktivít v obci a okolí a poskytuje dôležité služby pre obyvateľov.

M. ENERGETICKÉ SIETE

Elektrická energia

Elektrické siete sú vybudované predovšetkým pozdĺž miestnych komunikácií v dĺžke približne 6 km. Sú umiestnené vzdušným vedením na betónových stĺpoch. Stav elektrickej siete je aj napriek pokročilému štádia prevádzky vyhovujúci.

Plynofikácia

Obec Horné Mladonice v súčasnosti nie je plynofikovaná, ale v budúcnosti predpokladá vybudovanie plynofikačných prípojok a zavedenie plynu do domácností obyvateľov obce.

N. INŽINIERSKE SIETE

Inžinierske siete vytvárajú základný predpoklad pre rozvoj podnikateľských aktivít v obci. Ide o finančne náročné investície, pre ktoré obec nedisponuje dostatočnými finančnými prostriedkami. V obci nie sú inžinierke siete vybudované kompletne a v budúcnosti sa počíta s ich dobudovaním.

Vodovod a kanalizácia

Obec zabezpečuje pitnú vodu pre obyvateľov verejným vodovodom a vlastnou studňou. V krátkodobom horizonte uvažujeme s dostavbou vodovodu.

Obec nemá v súčasnej dobe vybudovanú kanalizáciu. Kanalizácia obce je riešená vybudovaním žúmp, čo predpokladáme že v budúcnosti nebude postačujúce.

Dopravné siete a dopravné systémy

Verejnú dopravnú sieť v obci zabezpečuje autobusová a cestná doprava. Intenzita autobusovej dopravy je však nedostačujúca. Nepostačujúce sú najme večerné a víkendové spoje. Prípadné medzery v dopravnom poriadku musia obyvatelia riešiť na vlastné náklady.

Cez územie obce prechádza cesta III. triedy. O údržbu sa stará Poľnohospodárske družstvo Senohrad. Napriek snahe obce je stav miestnych komunikácií podpriemerný,

preto rátame s nutnosťou resp. potrebou investovať do opravy komunikácií a zimnej údržby.

O. ODPADOVÉ HOSPODÁRSTVO

Obec Horné Mladonice dlhodobo realizuje separovaný zber odpadu v týchto kategóriách: papier, plasty, elektronický odpad, textil, šrot, sklo, nebezpečný odpad a objemový odpad ktorý sa odoberá 2x za rok. Zároveň v nadväznosti na novozavedenú legislatívu súvisiacu s uskladňovaním a zhodnocovaním biologicky rozložiteľného odpadu plánujeme jeho separáciu a výstavbu kompostovacieho zariadenia.

7. SPOLOČENSKÉ A KULTÚRNE AKTIVITY V OBCI

P. SPOLOČENSKÝ A KULTÚRNY ŽIVOT V OBCI

V obci Horné Mladonice sa každoročne konajú spoločenské a kultúrne podujatia pre obyvateľov obce. Na organizácii spoločenského života sa podieľa aj obecná samospráva poskytovaním priestorov pre jednotlivé podujatia v existujúcom kultúrnom dome, a taktiež formou spolupodieľania na organizovaní kultúrnych podujatí. Nepostrádateľnou zložkou podieľajúcou sa na rozvíjaní spoločenského života je miestne poľovnícke združenie.

Okrem toho sa obec Horné Mladonice každoročne podieľa na organizovaní regionálneho futbalového turnaja s obcami Senohrad, Litava a Lackov

Z demografického hľadiska je počet organizovaných kultúrnych a športových podujatí v obci postačujúci. Pre ďalšie kultúrne vyžitie občania využívajú podujatia v priľahlých obciach, prípadne v okresnom meste.

8. CESTOVNÝ RUCH

Cestovný ruch je významným a nepopierateľným aspektom ekonomického rozvoja príslušného regiónu, pretože vytvára pracovné príležitosti pre skupiny obyvateľov, zvyšuje príjmy, stimuluje kapitálové investície, vytvára príležitosti pre rozvoj malých a veľkých podnikov.

Vzhľadom k zjednodušeniu aktivít regiónu v oblasti cestovného ruchu boli založené inštitúcie cestovného ruchu v Krupinskej planine, ktoré zastupuje Hontianske združenie turizmu so sídlom v Krupine a Mikroregión Krupinská planina. Obe inštitúcie boli založené s cieľom koordinácie aktivít cestovného ruchu za účelom rozvoja cestovného ruchu v regióne. Majú však aj viacero odlišných znakov, medzi ktoré patrí najmä územná pôsobnosť a partneri, ktorí sa na fungovaní združení podieľajú. Hontianske združenie turizmu (1999) združuje občianske združenia, fyzické i právnické osoby na celom území regiónu Hont a medzi jeho hlavné úlohy patrí vytvoriť partnerstvo medzi všetkými podnikateľmi zainteresovanými na rozvoji cestovného ruchu v regióne. Na druhej strane, Mikroregión Krupinská planina vznikol ako partnerstvo miestnej samosprávy, občianskych združení a fyzických osôb. Jeho územná pôsobnosť je menšia, zastrešuje 15 sídiel mikroregiónu. Základnou úlohou združenia je vytvárať podmienky na všestranný rozvoj územia v súlade so špecifickými podmienkami ochrany prírody v mikroregióne a cieľavedomý a koordinovaný postup pri tvorbe koncepcie rozvoja mikroregiónu.

Prírodné danosti tohto regiónu – krásna príroda, kultúrne a historické pamiatky – predurčili túto oblasť k rozvoju cestovného ruchu. Táto oblasť má vytvorené dobré podmienky pre rozvoj rôznych foriem individuálnej rekreácie. Pre vyznávačov turistiky je pripravených množstvo značených turistických trás a mnohé z nich sú vhodné aj na cykloturistiku, pretože regiónom vedie Hontianska cyklomagistrála. Vzhľadom k charakteru územia sa obec bude v budúcnosti snažiť vytvoriť podmienky pre rozvoj cestovného ruchu v obci a okolí a umožní podnikateľským subjektom pôsobiacim v oblasti cestovného ruchu realizovať svoju činnosť v danej lokalite. Dôsledkom našich aktivít bude zvýšenie ekonomického rozvoja obce, ktorý patrí medzi strategické ciele obecnej samosprávy.

SWOT ANALÝZA OBCE HORNÉ MLADONICE

SWOT analýza obce HORNÉ MLADONICE bola použitá ako metóda, ktorá vychádza:

- ✓ z analýzy doterajšieho vývoja,
- ✓ súčasného stavu obce s uvedením jeho silných stránok,
- ✓ súčasného stavu obce s uvedením jeho slabých stránok,
- ✓ jeho potenciálnych rozvojových zdrojov – príležitostí (šancí),
- ✓ jeho potenciálnych ohrození rozvojových zámerov – hrozieb (rizík).

Pre definovanie základných prvkov SWOT analýzy obce boli využité:

- ✓ poznatky z doterajšieho vývoja a súčasného stavu vybavenia obce,
- ✓ rozvojové zámery obce,
- ✓ strategické ciele, ich priority a opatrenia.

Silné stránky obce predstavujú potenciálne faktory ďalšieho rozvoja obce vo všetkých základných oblastiach. Vytvárajú východiskovú základňu pre stanovenie reálnych rozvojových cieľov.

Slabé stránky obce predstavujú limitujúce faktory rozvojových zámerov a oblastí, na ktoré treba sústrediť pozornosť orgánov samosprávy.

Príležitosti (šance) sú faktormi, ktoré umožňujú pri ich využití naplnenie rozvojových zámerov obce, ich reálnosť a urýchlenie. Poznanie reálnych príležitostí je východiskom stanovenia splniteľných rozvojových cieľov.

Ohrozenia (riziká) predstavujú skutočnosti, ktoré môžu negatívne ovplyvniť resp. spomaliť realizáciu strategických cieľov rozvoja obce. Dôsledná analýza možností vzniku rizík na celospoločenskej i komunálnej úrovni predstavuje predovšetkým analýzu možností pri zabezpečovaní finančných zdrojov.

POLOHA OBCE A VÄZBA NA VONKAJŠIE OKOLIE	
SILNÉ STRÁNKY	**SLABÉ STRÁNKY**
- *výhodná poloha obce vzhľadom na blízkosť k jednému z hlavných uzlov regiónu – k mestu Krupina,* - *priaznivé podmienky obce pre rozvoj sociálnej, spoločenskej a kultúrnej funkcie,* - *doriešené vlastníctvo pozemkov pod miestnymi komunikáciami,* - *priaznivé podmienky obce pre rozvoj obytnej funkcie.*	- *neusporiadaná urbanistická štruktúra obce,* - *nedoriešené vlastníctvo pozemkov pod miestnymi komunikáciami,* - *nejasné vlastnícke pomery u časti pozemkov v katastrálnom území obce,* - *katastrálne územie obce má horský charakter.*
PRÍLEŽITOSTI	**OHROZENIA**
- *využitie katastrálneho územia obce pre bytovú, občiansku, spoločenskú i podnikateľskú výstavbu,* - *možnosť kooperácie riešenia otázok a problémov regionálneho charakteru s okolitými obcami,* - *možnosť využitia prírodného a vidieckeho prostredia na agroturistické aktivity a vidiecky cestovný ruch.*	- *nedostatok vlastných i verejných finančných zdrojov na financovanie projektov v rámci dopravnej infraštruktúry a občianskej vybavenosti.*

ENVIRONMENTÁLNE A ŽIVOTNÉ PROSTREDIE OBCE	
SILNÉ STRÁNKY	**SLABÉ STRÁNKY**
- *blízkosť prírodných prvkov a horského prostredia,* - *dostatok priestorov pre budovanie zón rekreácie a oddychu,* - *dostatok pitnej a úžitkovej vody.*	- *všeobecný nezáujem obyvateľstva na zlepšovaní ŽP a odstraňovaní príčin,* - *existencia zdrojov znečistenia povrchových a podzemných vodných zdrojov,* - *všeobecne nízka miera vynútiteľnosti práva v oblasti ochrany a udržateľnosti ŽP,* - *nevyužitie výhodného prostredia, najmä v okolí obce pre budovanie zón rekreácie a oddychu.*
PRÍLEŽITOSTI	**OHROZENIA**
- *využitie prírodného potenciálu na vytváranie a zveľaďovanie existujúcich rekreačných zón,* - *dohoda, partnerstvo obce s ohrozovateľmi životného prostredia,* - *rozšírenie separovaného zberu odpadov a ich zhodnocovania, likvidácia divokých skládok,* - *zvýšiť vedomie obyvateľstva vo sfére ŽP.*	- *ohrozovanie obce prašnosťou a znečisťovaním ovzdušia vplyvom budovania technickej infraštruktúry,* - *ohrozovanie čistoty spodných vôd septikmi pri rodinných domoch,* - *vytváranie divokých skládok odpadu.*

TECHNICKÁ INFRAŠTRUKTÚRA	
SILNÉ STRÁNKY	**SLABÉ STRÁNKY**
- *vybavenosť zásobovania celej obce pitnou vodou,* - *dostatok priestorov pre budovanie bytovej a technickej infraštruktúry.*	- *zlý stav miestnych komunikácií, narušený povrch komunikácií v obci,* - *neustála potreba investícií na údržbu a modernizáciu zariadení technickej infraštruktúry,* - *dobudovanie vodovodu do lazníckych častí obce,* - *nevybudovaná kanalizácia a plynofikácia v obci,* - *zastaranosť obecných budov,* - *nedostatočná obchodná sieť (predaj a rozmanitosť tovaru).*
PRÍLEŽITOSTI	**OHROZENIA**
- *vybudovanie kanalizácie v obci vzájomnou spoluprácou s blízkou obcou Dolné Mladonice,* - *vybudovanie plynofikácie v obci,* - *dobudovanie vodovodnej siete v celej obci vrátane lazníckych častí,* - *rekonštrukcia miestnych komunikácií, úpravy obecných verejných priestranstiev,* - *rekonštrukcia verejného osvetlenia a miestneho rozhlasu,* - *rekonštrukcia a modernizácia vnútorného vybavenia obecných budov..*	- *nedostatok vlastných zdrojov na financovanie našich zámerov,* - *nepripravenosť projektov na získanie finančných zdrojov z fondov EÚ a SR,* - *narušovanie urbanistickej štruktúry a vzhľadu obce starými, najmä hospodárskymi budovami.*

SOCIÁLNA (OBČIANSKA) INFRAŠTRUKTÚRA	
SILNÉ STRÁNKY	**SLABÉ STRÁNKY**
- *dobrá úroveň bytovej vybavenosti obce,* - *rozhodujúci podiel rodinných domov v bytovom fonde obce,* - *zabezpečenie plnenia úloh v oblasti sociálnej starostlivosti.*	- *malý záujme občanov o prestavbu, nadstavbu, rekonštrukcie rodinných domov,* - *vysoký priemerný vek bytového fondu,* - *neúplný základný sortiment ponuky tovarov a služieb v obci,* - *nevybudované zdravotnícke zariadenia,* - *neexistujúce školské zariadenia v obci.*
PRÍLEŽITOSTI	**OHROZENIA**
- *príprava projektov k rekonštrukcii komunitných centier obce – napr. kultúrny dom a pod.,* - *pripravenosť pozemkov pre bytovú, podnikateľskú i občiansku výstavbu,* - *rozšírenie ponuky tovarov a služieb, skvalitneniu sortimentu a ponuky.*	- *stav prípravy projektov pre jednotlivé zámery a nedostatok finančných zdrojov,* - *prípadná neúspešnosť projektov pre riešenie rozvoja občianskej infraštruktúry,* - *vysoký stupeň opotrebenia jednotlivých obecných objektov, potreba údržby, opráv, rekonštrukcií, ako aj zlepšenia vnútorného vybavenia,* - *potreba súhlasu vlastníkov starých, najmä hospodárskych budov s ich postupným odstraňovaním.*

DEMOGRAFICKÝ VÝVOJ A ĽUDSKÉ ZDROJE	
SILNÉ STRÁNKY	**SLABÉ STRÁNKY**
- takmer jednotná národnostná a náboženská štruktúra obyvateľstva, *- možnosť vzdelávania detí priamo v obci,* *- možnosť využitia služieb miestneho zdravotného zariadenia,* *- možnosť využitia dopravného spojenia do zamestnania a škôl,* *- pomerne vysoká zamestnanosť v obci.*	*- zhoršovanie vekovej štruktúry obyvateľstva (rasť počtu obyvateľov v poproduktívnom veku a pokles vo veku predproduktívnom),* *- nepriaznivá vzdelanostná štruktúra v obci (prevaha základného a učňovského vzdelania),* *- nedostatok pracovných príležitostí priamo v obci.*
PRÍLEŽITOSTI	**OHROZENIA**
- podpora bytovej výstavby, rast bytového fondu obce, najmä pre mladé rodiny, *- obnova prípadne vybudovanie nových zón oddychu – parkov.*	*- nepriaznivý ekonomický a sociálny vývoj v spoločnosti, ohrozené existenčné podmienky pre zabezpečenie rodiny,* *- nezamestnanosť, odchádzanie za prácou,* *- nepriaznivá veková a vzdelanostná štruktúra obyvateľstva (rast indexu starnutia).*

ZÁUJMOVÉ ZDRUŽENIA, KULTÚRNE A SPOLOČENSKÉ AKTIVITY	
SILNÉ STRÁNKY	**SLABÉ STRÁNKY**
- *existencia kultúrneho objektu v obci,* - *tradícia v organizovaní kultúrnych a športových podujatí v spolupráci s okolitými obcami Senohrad, Litava, Lackov,* - *spoluúčasť poľovníckeho združenia na organizovaní kultúrneho diania v obci.*	- *nedostatočná zapojenosť podnikateľských subjektov na kultúrno-spoločenských akciách,* - *upadanie záujmu obyvateľov obce o tradičné obecné kultúrno – spoločenské podujatia.*
PRÍLEŽITOSTI	**OHROZENIA**
- *zapojenie všetkých vekových zložiek obyvateľstva na záujmových aktivitách obce,* - *poskytovanie obecných priestorov na stretávanie a organizovanie kultúrnych podujatí,* - *pokračovanie v tradíciách obce v organizovaní kultúrnych a spoločenských podujatí.*	- *nedostatok finančných zdrojov na splnenie spoločenských, kultúrnych a športových zámerov,* - *stagnujúci, prípadne nepriaznivý demografický vývoj (veková štruktúra),* - *slabší záujem, najmä mladších občanov o činnosť v záujmových združeniach v obci.*

EKONOMICKÉ PODMIENKY A PODNIKATEĽSKÉ PROSTREDIE	
SILNÉ STRÁNKY	**SLABÉ STRÁNKY**
- predpoklady rozvoja podnikania a rozširovania obchodu a služieb pre občanov v obci, *- dostatok pozemkov pre výstavbu objektov bytovej a občianskej vybavenosti obce,* *- priaznivý podiel ekonomicky aktívneho obyvateľstva,* *- obecný majetok, možnosti jeho efektívnejšieho využitia, vrátane podnikania s ním.*	*- potreba využitia verejných zdrojov a úverových prostriedkov (EÚ, SR),* *- nepripravené projektové dokumentácie k žiadostiam zo štrukturálnych fondov EÚ,* *- nízka finančná a daňová sila obce,* *- vysoký stupeň opotrebenia obecného majetku.*
PRÍLEŽITOSTI	**OHROZENIA**
- zvýšenie finančnej a daňovej sily obce, *- priaznivé predpoklady pre čerpanie zo štrukturálnych fondov EÚ,* *- racionalizačné opatrenia a program úspory nákladov v samospráve a obecných budovách.*	*- nedostatok finančných prostriedkov na rozvoj obce,* *- neúspešné projekty na čerpanie finančných prostriedkov z rozpočtu SR a EÚ,* *- nepriaznivé vplyvy technickej infraštruktúry na životné prostredie obce,* *- celkový rast nákladov na činnosť samosprávy, najmä rast cien energií, služieb, nákladov na verejné účely obce a pod..*

SWOT analýza silných a slabých stránok, príležitostí a ohrození poskytla prehľad potenciálnych obmedzení i možností pri ďalšom rozvoji obce. Jej zhodnotenie umožnilo stanoviť nevyhnutné priority strategických cieľov v jednotlivých oblastiach a prijať opatrenia na zabezpečenie ich dosiahnutia. Analýza príležitostí a ohrození umožnila odhaliť doteraz nevyužité šance a súčasne definovať riziká, s ktorými sa samospráva môže v ďalšom období stretnúť.

ROZVOJOVÁ VÍZIA OBCE

Rozvojová vízia obce predstavuje takmer zidealizované predstavy obyvateľov obce i manažmentu obecnej samosprávy o tom, ako by obec v dlhodobom horizonte mala vyzerať, ako by mali jej obyvatelia v nej žiť, ako by sa mali v obci cítiť, akú kvalitu života by im obec mala v budúcnosti ponúknuť. Je to vízia predovšetkým pre ekonomicky aktívnu a mladú generáciu obce, ale i vízia pre pokojný a zabezpečený život občanov v poproduktívnom veku.

Predstava alebo rozvojová vízia obce je prvým krokom pre stanovenie žiadaných rozvojových potrieb a vo vecnej rovine slúži na stanovenie dlhodobých i krátkodobých cieľov, priorít a opatrení, ktoré sa v dlhodobom programovom dokumente obce ďalej rozpracovávajú do konkrétnej vecnej podoby.

Vízia obce vychádza z predstáv obyvateľov vyslovených v ankete, na verejných zhromaždeniach občanov i pri iných príležitostiach a aj zo zámerov obecnej samosprávy a jej volených predstaviteľov.

ROZVOJOVÁ VÍZIA OBCE

Obec HORNÉ MLADONICE má potenciálne predpoklady byť pre svojich občanov miestom pre pokojné bývanie, v zdravom a čistom prostredí. Vízia bude pokračovaním kresťanských a rodinných tradícií v rozvoji a živote obce. Cieľom je postupné využitie prírodného potenciálu obce so zabezpečením jej ekologickej stability, vybudovanie obce urbanisticky usporiadanej, zabezpečenej bytovou a občianskou vybavenosťou, s potrebnou technickou a sociálnou infraštruktúrou. Naplnenie cieľovej rozvojovej vízie by malo priniesť nové možnosti pre rozvoj podnikania, vznik pracovných príležitostí v obci a jej okolí, priaznivé podmienky pre materiálne zabezpečený a duchovne bohatý život. Obec by mala poskytovať svojim obyvateľom priaznivé podmienky pre záujmové, kultúrne, športové a iné vyžitie, ako aj možnosti oddychu a rekreácie, pri primeranom sociálnom zabezpečení. Neoddeliteľnou súčasťou rozvojovej vízie obce je i vybudovanie občianskej spoločnosti na princípoch spolužitia aktivity a solidarity, s dobrými medziľudskými vzťahmi.

STRATEGICKÉ CIELE, PRIORITY A OPATRENIA

Naplnenie dlhodobej vízie rozvoja obce HORNÉ MLADONICE vedie cez stanovenie a plnenie strategických cieľov rozvoja obce, ich priorít a opatrení. Tieto boli stanovené predovšetkým na základe problémov, ich príčin a dôsledkov v súčasnom stave obce.

Pre naplnenie dlhodobej vízie boli v PHSR obce HORNÉ MLADONICE stanovené nasledovné strategické ciele:

Schéma strategických cieľov PHSR obce HORNÉ MLADONICE:

Strategický cieľ č.1 →	**Rozvoj ľudských zdrojov**
Strategický cieľ č.2 →	**Racionálne využívanie prírodného potenciálu**
Strategický cieľ č.3 →	**Dobudovanie a rozvoj technickej infraštruktúry**
Strategický cieľ č.4 →	**Dobudovanie a rozvoj sociálnej infraštruktúry**
Strategický cieľ č.5 →	**Zabezpečenie ekonomickej stability samosprávy**

Základným predpokladom pre splnenie stanovených cieľov je získanie potrebných finančných zdrojov. Ide najmä o financie z verejných fondov, resp. z fondov Európskej únie. Ďalším predpokladom pre úspešné splnenie strategických cieľov je dôsledné vypracovanie a predkladanie programových zámerov a zdôvodnených žiadostí o pridelenie finančných prostriedkov na príslušné inštitúcie.

Q. CIEĽ 1: ROZVOJ ĽUDSKÝCH ZDROJOV

Priorita 1: Podpora priaznivého demografického vývoja v obci

Opatrenie 1.1: Podpora všetkých foriem bytovej výstavby, pomoc pri stavebnom konaní, najmä mladým obyvateľom obce

Opatrenie 1.2: Zvyšovanie úrovne občianskej vybavenosti obce v oblasti obchodu, služieb, kultúrneho a športového vyžitia obyvateľov

Opatrenie 1.3: Vytváranie podmienok a príťažlivosti prostredia obce pre záujemcov o prisťahovanie do obce a trvalý pobyt v nej

Priorita 2: Zlepšovanie podmienok pre ekonomickú aktivitu obyvateľov, rozvoj podnikania

Opatrenie 2.1: Rozšírenie trhu práce spoluprácou s investormi v okolí obce a okresného mesta

Opatrenia 2.2: Podpora podnikania v obci a v blízkom okolí (poskytovaním obecných priestorov do prenájmu, predajom obecných pozemkov a pod.)

Priorita 3: Vytváranie podmienok a podpora činnosti záujmových spolkov a občianskych združení, rozvíjanie kultúrnych, športových a spoločenských tradícií v obci

Opatrenie 3.1: Vytváranie priestorových podmienok pre klubovú činnosť záujmových združení a spolkov obyvateľov obce

Opatrenie 3.2: Udržiavanie a rozvoj kultúrnych, spoločenských a iných dlhodobých tradícií obce, ich propagácia, podpora a pomoc organizátorom

Financovanie:

- štátny rozpočet,
- rozpočet obce,
- európske fondy,
- súkromné zdroje.

R. CIEĽ 2: RACIONÁLNE VYUŽÍVANIE PRÍRODNÉHO POTENCIÁLU

Priorita 1: Formovanie obrazu krajiny, priestorové a funkčné usporiadanie územia obce

Opatrenie 1.1: Usporiadanie vlastníckych vzťahov k pozemkom obce, hospodársko – technická úprava pozemkov a ich sceľovanie za účelom ich využitia pre výstavbu

Opatrenie 1.2: Stanovenie záväzných regulatívov na ochranu životného prostredia, zákona o pôde a jej ochrane, pri využívaní územia obce

Priorita 2: Environmentálna zabezpečenosť a ekologická stabilita územia obce a okolia, zdravé životné prostredie

Opatrenie 2.1: Sledovanie dopadov vyplývajúcich z bežného diania obce na životné prostredie

Opatrenie 2.2: Stanovenie záväzných regulatívov ochrany životného prostredia a sankčných opatrení pri ich nedodržaní

Priorita 3: Vytvorenie rekreačných zón, rozvoj turizmu a cestovného ruchu

Opatrenie 3.1: Projekt vytvorenia zóny oddychu a rekreácie na území obce

Opatrenie 3.2: Realizácia parkových úprav v obci a na obecnom cintoríne

Opatrenie 3.3: Obnova vodných zdrojov – studní nachádzajúcich sa vo voľnej prírode

Opatrenie 3.4: Vybudovanie zariadenia slúžiaceho potrebám cestovného ruchu v spolupráci s podnikateľskými subjektmi

Priorita 4: Odpadové hospodárstvo obce

Opatrenie 4.1: Rozšírenie separovaného zberu domového odpadu a jeho zhodnocovania

Opatrenie 4.2: Likvidácia veľkého komunálneho odpadu v obci, zamedzenie a sankcionovanie vzniku divokých skládok

Financovanie:

- štátny rozpočet,
- rozpočet obce,
- európske fondy,
- súkromné zdroje.

S. CIEĽ 3: DOBUDOVANIE A ROZVOJ TECHNICKEJ INFRAŠTRUKTÚRY

Priorita 1: Vybudovanie vodovodu a kanalizácie v obci

Opatrenia 1.1: Príprava a vypracovanie projektovej dokumentácie na rekonštrukciu vodovodných potrubí a dobudovanie vodovodu do lazníckych oblastí

Opatrenie 1.2: Príprava a vypracovanie projektovej dokumentácie na vybudovanie kanalizácie v ústredí obce

Opatrenie 1.3: Príprava a vypracovanie projektovej dokumentácie na vybudovanie plynofikácie v ústredí obce

Priorita 2: Príprava a budovanie inžinierskych sietí obce pre budúcu bytovú a podnikateľskú výstavbu

Opatrenie 2.1: Príprava projektov a budovanie inžinierskych sietí pre bytovú a občiansku výstavbu v obci

Opatrenie 2.2: Stanovenie regulatívov postupu pri budovaní inžinierskych sietí pre objekty podnikateľských zámerov na území obce

Opatrenie 2.3: Výstavba nových vetiev a prípojok inžinierskych sietí v zmysle potrieb novej bytovej a podnikateľskej výstavby

Priorita 3: Výstavba, rekonštrukcia, opravy a údržba obecných komunikácií, ulíc a chodníkov

Opatrenie 3.1: Zabezpečenie dobrého stavu miestnych cestných komunikácií a natiahnutie nového koberca po celej dĺžke miestnych komunikácií

Opatrenie 3.2: Rekonštrukcia a dobudovanie chodníkov v obci

Opatrenie 3.3: Obnova technologického vybavenia na letnú a zimnú údržbu miestnych komunikácií

Opatrenie 3.4: Rekonštrukcia autobusových zastávok v obci

Opatrenie 3.5: Udržiavanie a doplnenie dopravného a orientačného značenia popri komunikáciách

Opatrenie 3.6: Vybudovanie oplotenia okolo cintorína vrátane základového múru.

Opatrenie 3.7: Rekonštrukcia prístupovej cesty vedúcej od kultúrneho domu do miestneho kostola.

Financovanie:

- štátny rozpočet,
- rozpočet obce,
- európske fondy,
- súkromný sektor.

T. CIEĽ 4: DOBUDOVANIE A ROZVOJ SOCIÁLNEJ INFRAŠTRUKTÚRY

Priorita 1: Nová výstavba a rekonštrukcia bytového fondu obce

Opatrenie 1.1: Podpora individuálnej bytovej výstavby

Opatrenie 1.2: Poskytovanie pozemkov obce predovšetkým mladým rodinám

Priorita 2: Odstránenie neobývaných, starých a nevyhovujúcich stavieb, najmä hospodárskych budov v obci

Opatrenie 2.1: Monitoring neobývaných, starých a nevyhovujúcich stavieb a dohoda s vlastníkmi o ich odstránení

Priorita 3: Rozvoj obchodu a služieb (sortiment a kvalita)

Opatrenie 3.1: Zhodnotenie stavu obchodnej siete a vypracovanie projektu rozvoja z hľadiska rozšírenie sortimentu a zvýšenia kvality

Opatrenie 3.2: Zhodnotenie stavu siete služieb v obci a vypracovanie návrhov rozvoja z hľadiska rozšírenia ponuky

Priorita 4: Obnova obecného majetku

Opatrenie 4.1: Rekonštrukcia existujúceho kultúrneho domu a modernizácia jeho vnútorného vybavenia

Opatrenie 4.2: Rekonštrukcia strechy na budove požiarnej zbrojnice

Opatrenie 4.3: Obnova verejného osvetlenia v obci

Opatrenie 4.4: Rekonštrukcia miestneho rozhlasu a ústredne

Opatrenie 4.5: Investície do obnoviteľných zdrojov energie

Opatrenie 4.6: Sprístupnenie a rekonštrukcia miestnych peších komunikácií

Financovanie:

- štátny rozpočet,
- rozpočet obce,
- európske fondy,
- súkromné zdroje.

U. CIEĽ 5: ZABEZPEČENIE EKONOMICKEJ STABILITY SAMOSPRÁVY

Priorita 1: Efektívne využívanie rozpočtových zdrojov obce

Opatrenie 1.1: Znižovanie nákladov na výkon obecnej samosprávy, úsporné režimy nákladov

Opatrenie 1.2: Zavedenie úsporného režimu v odbere energií v obecných objektoch vplyvom vykonania tepelno - izolačných prác na obecných budovách

Priorita 2: Využívanie verejných zdrojov Európskej únie a SR

Opatrenie 2.1: Príprava obce na vypracovanie projektov a predkladania žiadostí na dotácie zo štrukturálnych fondov Európskej únie

Opatrenie 2.2: Príprava obce na vypracovanie projektov a predkladanie žiadostí na dotácie zo štátnych fondov SR

Priorita 3: Manažment využívania obecného majetku

Opatrenie 3.1: Projekt využívania obecného majetku (prevádzkovanie, prenájom, odpredaj)

Opatrenie 3.2: Rekonštrukcia a modernizácia obecných objektov a ich vybavenia

Financovanie:

- štátny rozpočet,
- rozpočet obce,
- európske fondy,
- súkromné zdroje.